



Machbarkeitsstudie für eine Wutachbrücke zwischen Bonndorf und Löffingen



 **Von:** Dieter Köpfler

 **aus:** 79843 Löffingen

 **An:** Das Regierungspräsidium Freiburg und letztlich das Land Baden-Württemberg **in:**

Verwaltungsgemeinschaft Bonndorf im Schwarzwald

 **Zeichnungsfrist bis:** 04.06.2024

2D-Barcode fürs Handy:



openpetition.de/!qmdrs

Die Wutachschlucht ist eine geologisch sehr aktive, natürliche Grenze zwischen den Landkreisen Waldshut-Tiengen im Süden, und den Landkreisen Schwarzwald-Baar im Nordwesten und Breisgau-Hochschwarzwald im Norden.

Durch Erdbeben entstehen immer wieder enorme Kosten um die Verkehrswege offen zu halten.

Aktuell ist der wichtige Übergang (L170) zum wiederholten Mal voraussichtlich auf Monate wenn nicht Jahre hinaus nicht befahrbar.

Ich fordere eine Machbarkeitsstudie für eine Brücke, damit Bonndorf via Brücke direkt an die B31 im Bereich Friedenweiler-Rötenbach und Löffingen angebunden werden kann.

Diese, nach geologischen Maßstäben junge Schlucht, ist eine natürliche Barriere zwischen den Landkreisen Waldshut-Tiengen, Schwarzwald-Baar und Breisgau-Hochschwarzwald.

Die Erdschichten der Hänge sind nach wie vor in Bewegung. Die Schlucht verändert sich fast täglich.

Dies konnte auch bei einem Erdbeben im März 2017 beobachtet werden, der eine Starkstromtrasse und Wanderwege in Mitleidenschaft gezogen hat.

[Handyaufnahmen zeigen Erdbeben in der Wutachschlucht \(youtube.com\)](#)

In diesem Gelände ist die L170 eine der wenigen Verkehrswege, der die Landkreise miteinander verbindet. Aufgrund der Erdbewegungen muss diese Verbindung immer wieder aufwendigst gesichert und saniert werden. Zuletzt auf einem Abschnitt auf Seiten des Landkreis Waldshut-Tiengen.

2018 wurde die Sanierung einer Teilstrecke von 120 Meter mit Kosten von ca. 1,3 Mio Euro abgeschlossen:

<https://www.badische-zeitung.de/jetzt-fehlt-lediglich-noch-der-feinschliff>

Wenig später rutschte der Hang im sanierten Bereich noch einmal auf einer Länge von 50 Metern ab. Die Sanierungskosten wurden mit insgesamt 2,4 Mio Euro angegeben.

<https://www.badische-zeitung.de/die-l-170-ist-fuer-den-strassenverkehr-wieder-freigegeben>

Der Hang kommt aber nicht zur Ruhe und bewegt sich weiter, die Straße bekommt Risse, wird unbefahrbar. Die wichtige Verkehrsverbindung zwischen den Landkreisen Waldshut-Tiengen und Breisgau-Hochschwarzwald ist nun auf unbestimmte Zeit gesperrt. Berufspendler, Anwohner der Schattenmühle, Landwirte und auch Rettungsdienste können die Landkreisgrenzen nur noch mit weiträumigen Umwegen überwinden.

<https://www.badische-zeitung.de/l170-bleibt-vorerst-dauerhaft-gesperrt>.

Mit dieser Petition sollen die verantwortlichen Verkehrsplaner aufgefordert werden, einer Überquerung der Wutachschlucht zwischen Bonndorf und Löffingen mit einer Brücke konkret zu prüfen. Aus früheren Jahrzehnten gibt es bereits Planungen für eine Anbindung von Bonndorf an die B31 bei Löffingen.

In einer neuen Machbarkeitsstudie sollen Kosten und eine Streckenführungen ermittelt werden.

Es kann auf Dauer nicht sein, dass durch die Geologie zerstörte, kleinste Teilabschnitte der bisherigen L170 die Verkehrsbeziehungen einer ganzen Region in Mitleidenschaft ziehen. In Anbetracht der Kosten für die letzten Sanierungen, und mit Blick auf die immer wieder auftretenden Schäden kann auf Dauer die Brücke die finanziell günstigere Variante sein.

Deshalb muss eine Machbarkeitsstudie auf den Weg gebracht werden.

Selbstverständlich würde eine Brücke einen Eingriff in die Fauna und Flora der geschützten Wutachschlucht bedeuten. Mit der Machbarkeitsstudie sollen deshalb nicht nur die langfristigen Kosten für den Erhalt der wichtigen Verbindung abgewogen werden. Selbstverständlich macht auch der Blick auf die Belastungen des Ökosystems Wutachschlucht Sinn. Es dürfte auch dort vorteilhafter sein, mit dem Bau einer Brücke einen einmaligen Eingriff in Kauf zu nehmen, anstatt regelmäßiger Bauarbeiten in dem geschützten Gebiet. Ganz zu schweigen von den Vorteilen für die Wutachschlucht, wenn der Durchgangsverkehr über die Schlucht hinweg geleitet wird.

Machbarkeitsstudie für eine Wutachbrücke zwischen Bonndorf und Löffingen

1

Vorname, Familienname	Straße, Hausnummer
PLZ, Wohnort	Datum, Unterschrift
E-Mail-Adresse	

2

Vorname, Familienname	Straße, Hausnummer
PLZ, Wohnort	Datum, Unterschrift
E-Mail-Adresse	

3

Vorname, Familienname	Straße, Hausnummer
PLZ, Wohnort	Datum, Unterschrift
E-Mail-Adresse	

4

Vorname, Familienname	Straße, Hausnummer
PLZ, Wohnort	Datum, Unterschrift
E-Mail-Adresse	

5

Vorname, Familienname	Straße, Hausnummer
PLZ, Wohnort	Datum, Unterschrift
E-Mail-Adresse	

6

Vorname, Familienname	Straße, Hausnummer
PLZ, Wohnort	Datum, Unterschrift
E-Mail-Adresse	

7

Vorname, Familienname	Straße, Hausnummer
PLZ, Wohnort	Datum, Unterschrift
E-Mail-Adresse	

8


Vorname, Familienname	Straße, Hausnummer
PLZ, Wohnort	Datum, Unterschrift
E-Mail-Adresse	

9

Vorname, Familienname	Straße, Hausnummer
PLZ, Wohnort	Datum, Unterschrift
E-Mail-Adresse	

10

Vorname, Familienname	Straße, Hausnummer
PLZ, Wohnort	Datum, Unterschrift
E-Mail-Adresse	



Datenschutzerklärung

Dieser Unterschriftenbogen wird auf www.openpetition.de als Bild hochgeladen. Von Ihren Daten werden Postleitzahl und Ort gespeichert, damit Ihre Unterschrift gezählt werden kann. Wenn Sie per E-Mail informiert bleiben möchten, willigen Sie in die Speicherung Ihrer E-Mail-Adresse ein. Dieser Einwilligung können Sie jederzeit widersprechen.

Hinweis

Eintragung nur persönlich und handschriftlich. Nur einmal (entweder online oder handschriftlich) unterschreiben. Diesen Sammelbogen **bis zum 04.06.2024** einscannen oder fotografieren und hochladen auf <https://www.openpetition.de/ingang>