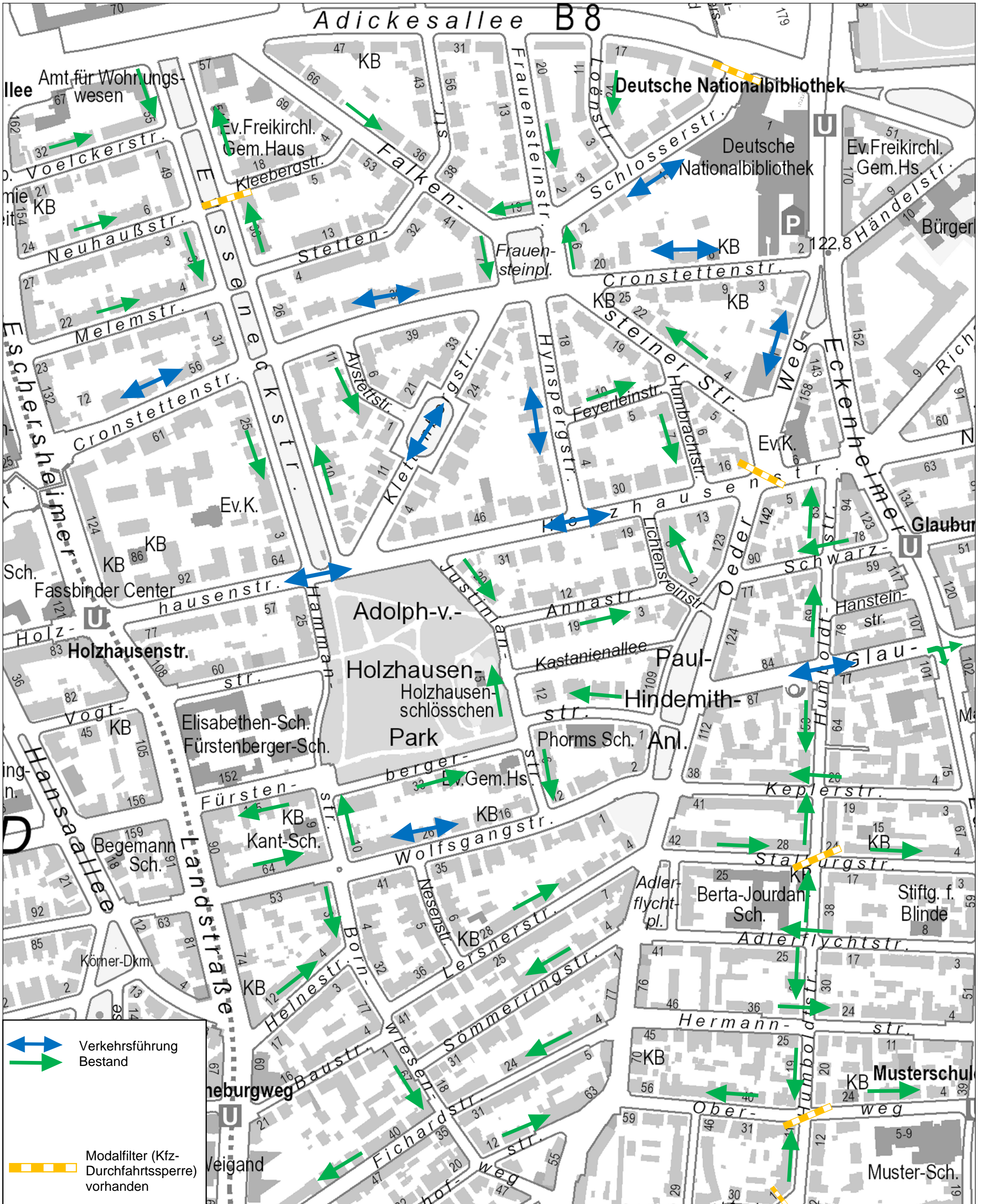





Verkehrsführung nördlicher Oeder Weg

Auszug aus dem Informationssystem

Dieser Auszug dient lediglich zu Informationszwecken und ist keine rechtsverbindliche Auskunft

Bestandssituation



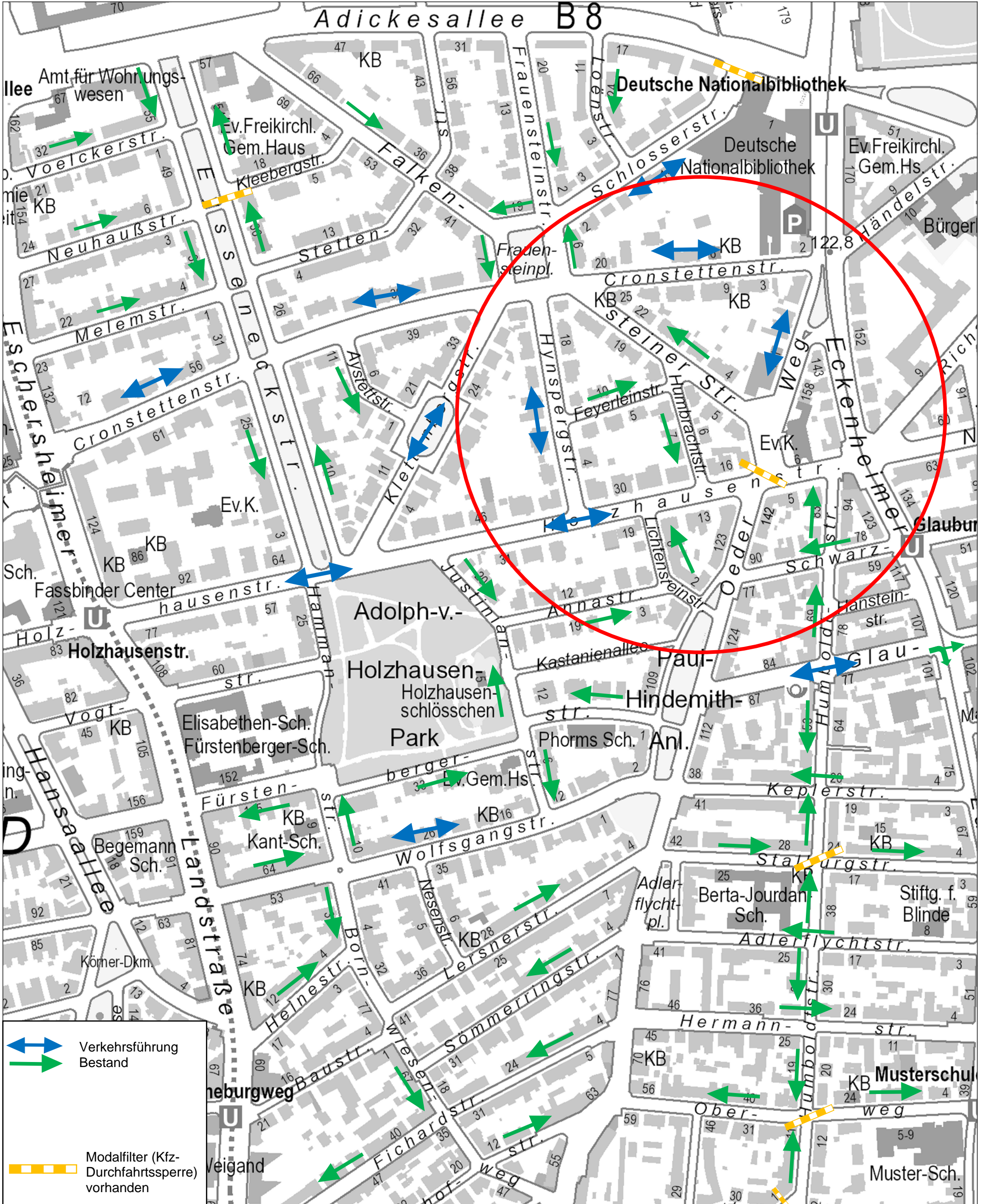
 Verkehrsführung  
 Bestand  
  
 Modalfilter (Kfz-Durchfahrtsperre) vorhanden


Verkehrsführung nördlicher Oeder Weg


Auszug aus dem Informationssystem


Dieser Auszug dient lediglich zu Informationszwecken und ist keine rechtsverbindliche Auskunft

nördlicher Betrachtungsausschnitt



 Verkehrsführung Bestand

 Verkehrsführung Bestand

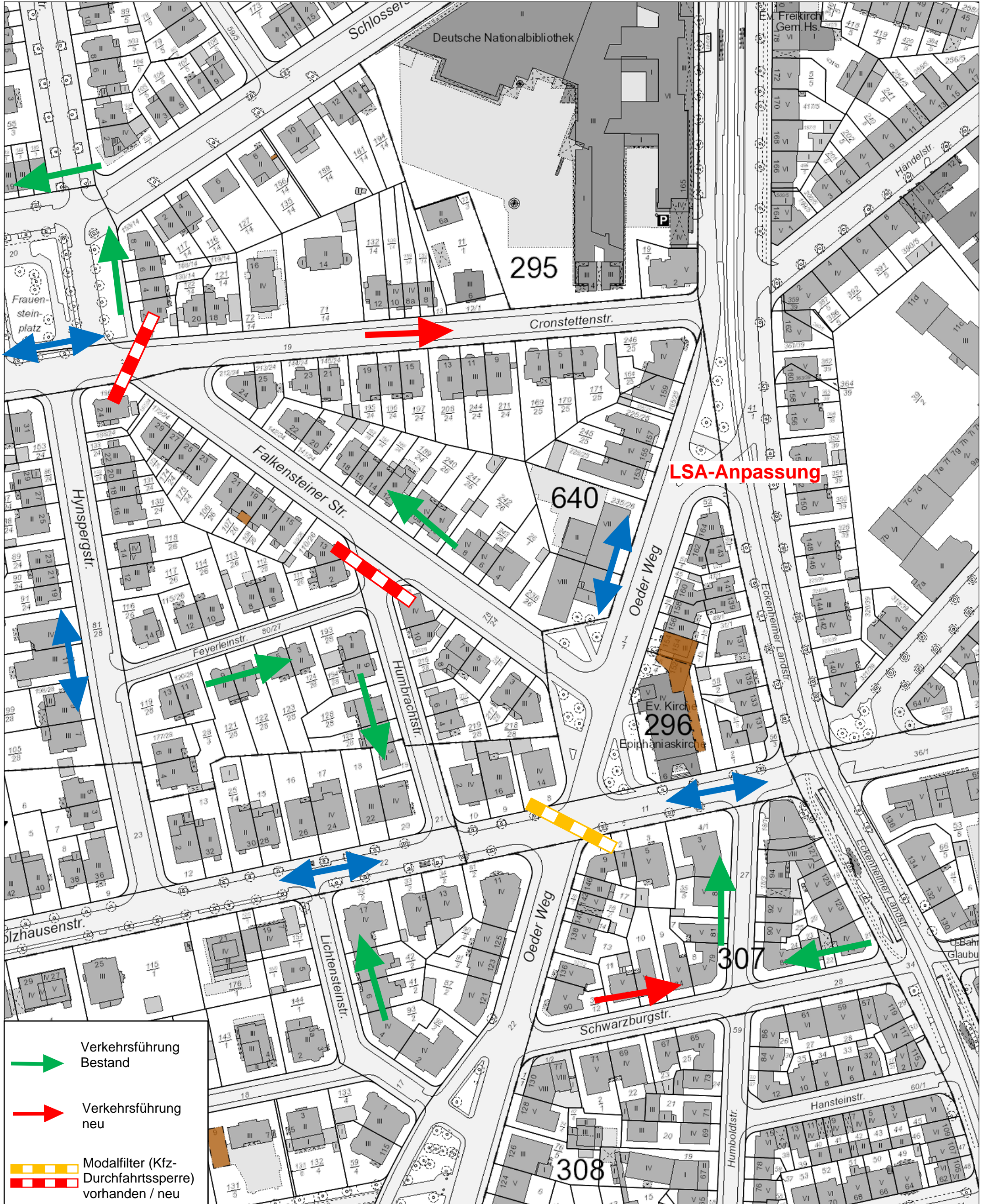
 Modalfilter (Kfz-Durchfahrtsperre) vorhanden

Bereich nördlicher Oeder Weg

Auszug aus dem Informationssystem

Dieser Auszug dient lediglich zu Informationszwecken und ist keine rechtsverbindliche

Änderung Verkehrsführung nördlicher Bereich

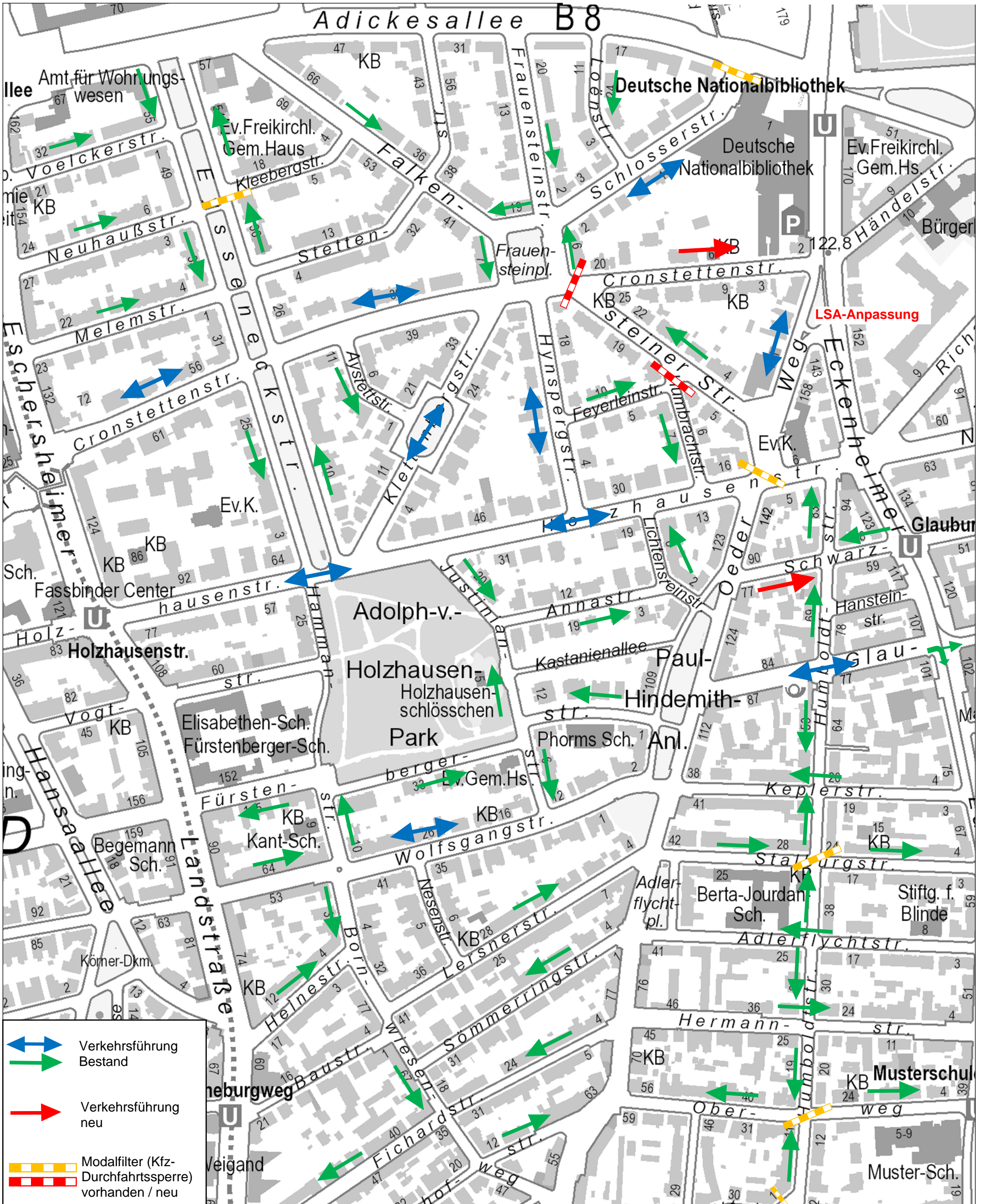







Verkehrsführung nördlicher Oeder Weg

Auszug aus dem Informationssystem

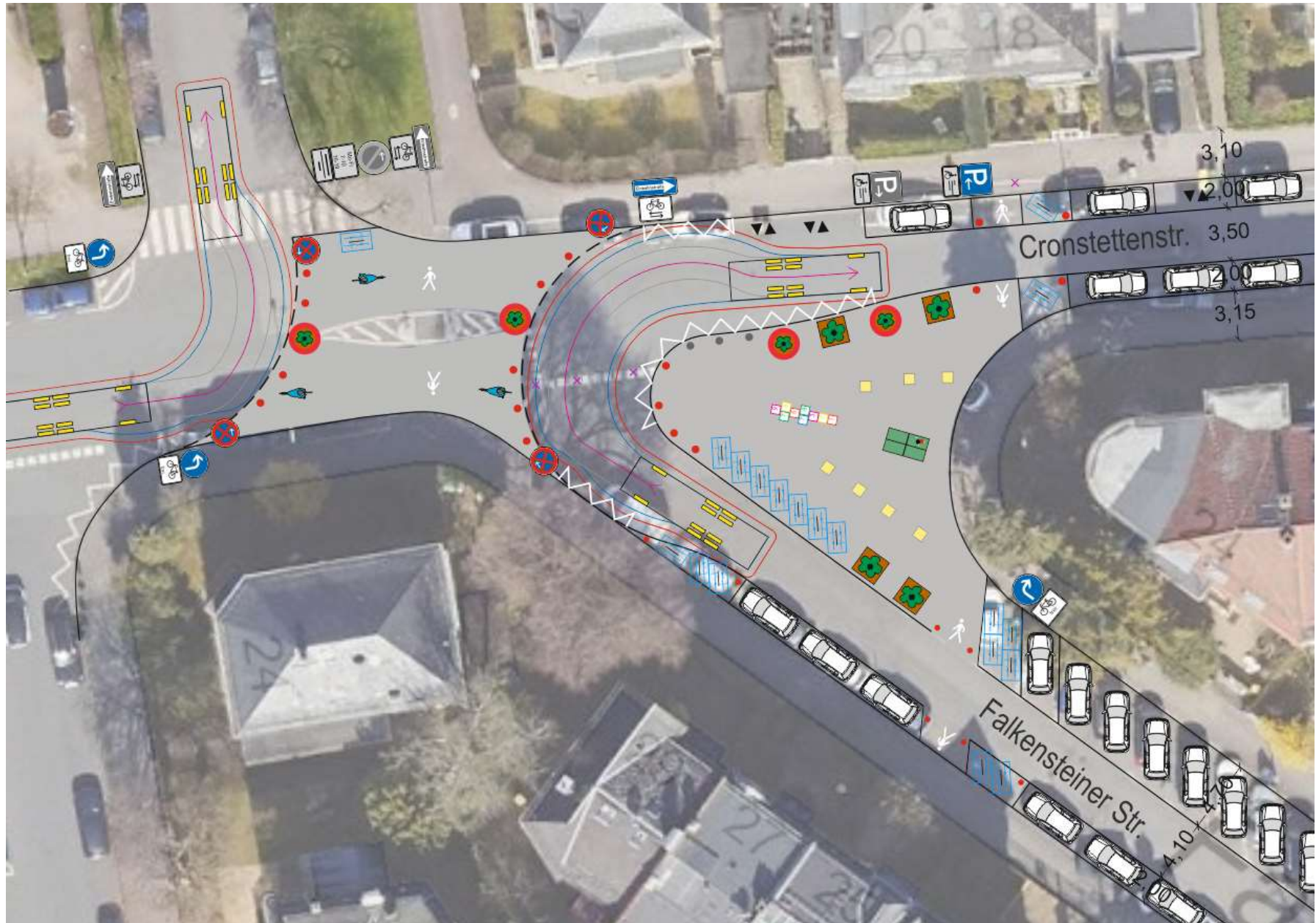
Dieser Auszug dient lediglich zu Informationszwecken und ist keine rechtsverbindliche Auskunft

verkehrliche neue Gesamtsituation



	Verkehrsführung Bestand
	Verkehrsführung neu
	Verkehrsführung neu
	Modalfilter (Kfz-Durchfahrtsperre) vorhanden / neu
	Modalfilter (Kfz-Durchfahrtsperre) vorhanden / neu

# Diagonalfilter Cronstettenstr. / Falkensteiner Str. (Entwurf)



# Diagonalfilter **Falkensteiner Str. / Humbrachtstr. (Entwurf)**

